

KONCEPCJA SMART VILLAGE

Stary Wielisław
gm. wiejska Kłodzko

WIZJA:

„Stary Wielisław
miejsce atrakcyjne do życia,
silne swoimi mieszkańcami”

kwiecień 2024

Kłodzka Wstęga Sudetów
Lokalna Grupa Działania



Spis treści

- s.4 Rozdział 1. Wprowadzenie
- s.5 Rozdział 2. Lista projektów Smart Village
- s.6 Projekt nr 1. SENIOR NA CZASIE
- s.7 Projekt nr 2. INTEGRACJA Z NATURĄ
- s.8 Projekt nr 3. CZYM SKORUPKA ZA MŁODU NASIĄKNIE...
- s.9 Projekt nr 4. SORTUJ Z GŁOWĄ!
- s.10 Projekt nr 5. WODA NASZ SKARB!
- s.11 Projekt nr 6. OPASKA SOS
- s.12 Projekt nr 7. W ZDROWYM CIELE ZDROWY DUCH - ZAJĘCIA PROZDROWOTNE DLA OSÓB W RÓŻNYM WIEKU
- s.13 Projekt nr 8. POPRAWA BEZPIECZEŃSTWA MIESZKAŃCÓW POPRZEZ MONTAŻ MONITORINGU
- s.14 Projekt nr 9. MULTIMEDIALNE TABLICE OGŁOSZENIOWE DOTYCZĄCE SOLECTWA
- s.15 Projekt nr 10. BE IN TOUCH! - STWORZENIE APLIKACJI DLA MIESZKAŃCÓW
- s.16 Projekt nr 11. MODERNIZACJA I AKTUALIZACJA STRONY INTERNETOWEJ SOLECTWA
- s.17 Projekt nr 12. Utworzenie klubu seniora
- s.18 Projekt nr 13. RAZEM RAŻNIEJ
- s.19 Projekty infrastrukturalne

Spis treści

s.22	Rozdział 3. Opis miejscowości Stary Wielisław w gm. Kłodzko
s.25	Infrastruktura społeczna
s.26	Zabytki
s.28	Potencjał gospodarczy
s.29	Organizacje działające na wsi
s.31	Rozdział 4. Proces opracowania koncepcji z uwzględnieniem partycypacji społecznej
s.32	Analiza ankiety
s.39	Rozdział 5. Diagnoza obszaru objętego koncepcją - analiza SWOT
s.42	Rozdział 6. Plan włączenia społeczności we wdrażanie koncepcji
s.43	Rozdział 7. Epilog od Kłodzkiej Wstęgi Sudetów - Lokalnej Grupy Działania

przypis: Prezentowana koncepcja SV jest zgodna z dokumentami strategicznymi na poziomie wojewódzkim, powiatowym i gminnym oraz wpisuje się w cele Lokalnej Strategii Rozwoju dla obszaru Kłodzkiej Wstęgi Sudetów.

Wprowadzenie

Niniejszy rozdział stanowi wprowadzenie do koncepcji „smart village”, pokazując strukturę i założenia dokumentu.

Pojęciem „smart village”- inteligentnej wsi - określa się miejscowości, społeczności lokalne, które poprzez wykorzystanie innowacyjnych rozwiązań oraz technologii cyfrowych poprawiają jakość życia i dostępu do usług publicznych, korzystając przy tym z zasobów lokalnych.

Podstawą koncepcji „smart village” jest inspirowanie do wprowadzania zmian i wdrażania konkretnych rozwiązań w celu łatwiejszego i wygodniejszego życia oraz zrównoważonego rozwoju obszarów wiejskich, wykorzystując przy tym potencjał mieszkańców i nowoczesne rozwiązania.


Proces wdrażania opracowanej koncepcji „smart village” opierać się będzie przede wszystkim na zaangażowaniu i współpracy mieszkańców Starego Wielisławia. Niniejsza koncepcja „smart village” dla miejscowości Stary Wielisław określa kierunki rozwoju miejscowości wskazane bezpośrednio przez mieszkańców.

Polityka rozwoju i propozycje projektowe zawarte w niniejszej koncepcji wpisują się w założenia Strategii Rozwoju Gminy Kłodzko na lata 2022-2023 oraz Lokalną Strategią rozwoju 2023-2027 obszaru Kłodzkiej Wstęgi Sudetów Lokalnej Grupy Działania.

Dokument został opracowany w ramach projektu grantowego pn. „ WIOSKI BEZTROSKI, czyli partycypacyjne opracowanie koncepcji Smart Village w ramach obszaru LGD Kłodzka Wstęga Sudetów”, współfinansowany ze środków Unii Europejskiej „Europejski Fundusz Rolny na rzecz Rozwoju Obszarów Wiejskich: Europa inwestująca w obszary wiejskie”, realizowanego przez Stowarzyszenie Kłodzka Wstęga Sudetów - Lokalna Grupa Działania w ramach poddziałania 19.2 „Wsparcie na wdrażanie operacji w ramach strategii rozwoju lokalnego kierowanego przez społeczność” objęte Programem Rozwoju Obszarów Wiejskich na lata 2014-2020.

lista projektów Smart Village

Stary Wielisław
gm. wiejska Kłodzko



Projekt nr 1

SENIOR NA CZASIE



Opis Projektu:

Główne przeznaczenie projektu to cykl zajęć skierowanych dla seniorów z zakresu podnoszenia kompetencji cyfrowych. Planuje się spotkania, podczas których seniorzy zdobędą umiejętności w zakresie obsługi smartfonów i aplikacji mobilnych - w szczególności bankowości elektronicznej, portalu m-obywatel, e-pacjent, komunikatorów itp. Projekt obejmuje także przeprowadzenie spotkania dotyczącego bezpieczeństwa w sieci.

Korzyści:

Projekt będzie dążył do zminimalizowania słabych stron wskazanych w analizie SWOT (S16. Niski stopień wiedzy i umiejętności wykorzystywania technologii cyfrowych w zakresie np. życia obywatelskiego, zdrowia, finansów, komunikacji; S17. Niewystarczający poziom wykorzystania technologii w celu poprawy bezpieczeństwa mieszkańców; S20. Niewystarczające działania w zakresie polityki senioralnej). Projekt będzie dążył do wzmocnienia mocnych stron i szans wskazanych w analizie SWOT (SZ7. Wzrost stopnia wykorzystania technologii cyfrowych w różnych aspektach, np. życia obywatelskiego, komunikacji, bezpieczeństwa, finansów, zdrowia; SZ9. Poprawa bezpieczeństwa).

Projekt nr 2

INTEGRACJA Z NATURĄ



Opis Projektu:

Projekt przewiduje założenie **ogrodu społecznego**, z wydzielonymi rabatami kwiatowymi, ogrodem warzywnym i ziołami, gdzie mieszkańcy współpracując ze sobą będą dbać o uprawy i dzielić się nimi. Stworzy to okazję do wymiany wiedzy i doświadczeń oraz integracji i wzrostu poczucia odpowiedzialności społecznej. Dodatkowo będzie to okazja do organizacji wydarzeń kulinarnych, podczas których społeczność będzie mogła wspólnie gotować potrawy z wykorzystaniem świeżych produktów z ogrodu społecznego. To doskonała okazja do integracji i wymiany kulinarnych pomysłów. Mieszkańcy sami przygotowują teren i zaadoptują go na potrzeby ogrodu. Dodatkowo w ogrodzie znajdzie się kompostownik i zbiornik do zbierania „deszczówki”.

Korzyści:

Projekt będzie dążył do zminimalizowania słabych stron wskazanych w analizie SWOT (S6. Niski stopień integracji społecznej, w szczególności z nowymi mieszkańcami, brak mobilizacji do działań społecznych; S8. Niewystarczająca infrastruktura społeczna, rekreacyjna i sportowa; S9. Brak plenerowego miejsca integracji społecznej;). Projekt będzie dążył do wzmocnienia mocnych stron i szans wskazanych w analizie SWOT (SZ2. Wzrost aktywizacji społecznej mieszkańców, w tym seniorów; SZ13. Wzrost zintegrowania społeczności lokalnej i odpowiedzialności społecznej).

Projekt nr 3

CZYM SKORUPKA ZA MŁODU NASIĄKNIE...



Opis Projektu:

Projekt zakłada przeprowadzenie bezpłatnych zajęć edukacyjnych dla dzieci związanych z rozwojem z kompetencji kluczowych, w szczególności społecznych, obywatelskich, przedsiębiorczych, podejmowania inicjatyw, a także w zakresie ekspresji i świadomości kulturalnej a także budowania własnej wartości. Dodatkowo planuje się działania rozwijające talenty.

Korzyści:

Projekt zakłada przeprowadzenie bezpłatnych zajęć edukacyjnych dla dzieci związanych z rozwojem z kompetencji kluczowych, w szczególności społecznych, obywatelskich, przedsiębiorczych, podejmowania inicjatyw, a także w zakresie ekspresji i świadomości kulturalnej a także budowania własnej wartości. Dodatkowo planuje się działania rozwijające talenty.

Projekt będzie dążył do zminimalizowania słabych stron wskazanych w analizie SWOT (S7. Słaba oferta zajęć dodatkowych dla różnych grup wiekowych; S23. Niewystarczające zaangażowanie społeczne). Projekt będzie dążył do wzmocnienia mocnych stron i szans wskazanych w analizie SWOT (M14. Uzdolniona artystycznie młodzież i dzieci; SZ8. Wzrost atrakcyjności miejscowości jako miejsca do życia; SZ13. Wzrost zintegrowania społeczności lokalnej i odpowiedzialności społecznej).

Projekt nr 4

SORTUJ Z GŁOWĄ!

Opis Projektu:

Projekt polega na zakupie i montażu nowoczesnych automatów do odbioru opakowań po napojach - szklanych butelek, puszek i plastiku. Dodatkowo w ramach realizacji projektu planuje się zakup koszy do segregacji odpadów, rozmieszczonych na przystankach autobusowych oraz w innych miejscach publicznych.



Korzyści:

Projekt będzie dążył do zminimalizowania słabych stron wskazanych w analizie SWOT (S14. Znikome działania indywidualne i społeczne służące ochronie przyrody; S20. Niewystarczające działania w zakresie polityki senioralnej). Projekt będzie dążył do wzmocnienia mocnych stron i szans wskazanych w analizie SWOT (SZ8. Wzrost atrakcyjności miejscowości jako miejsca do życia; SZ12. Poprawa stanu środowiska).

Projekt nr 5

WODA NASZ SKARB!

Opis Projektu:

Projekt zakłada podjęcie działań mających na celu oszczędne gospodarowanie wodą. Zakres rzeczowy projektu obejmuje montaż zbiorników na deszczówkę w miejscach publicznych, które posłużą do utrzymania zieleni oraz przygotowania poidełek dla ptaków i owadów.

Korzyści:

Projekt będzie dążył do zminimalizowania słabych stron wskazanych w analizie SWOT(S14.Znikome działania indywidualne i społeczne służące ochronie przyrody). Projekt będzie dążył do wzmocnienia mocnych stron i szans wskazanych w analizie SWOT (SZ12.Poprawa stanu środowiska).



Projekt nr 6

OPASKA SOS



Opis Projektu:

Projekt polegać będzie na zakupie i bezpłatnemu udostępnieniu opasek SOS dla seniorów, które mają na celu przywołanie pomocy w sytuacji pogorszenia stanu zdrowia lub zagrożenia życia, a także monitorowanie podstawowych pomiarów funkcji życiowych. Urządzenie z wbudowanym lokalizatorem, daje poczucie bezpieczeństwa użytkownikom i ich bliskim.

Korzyści:

Projekt będzie dążył do zminimalizowania słabych stron wskazanych w analizie SWOT (S16. Niski stopień wiedzy i umiejętności wykorzystywania technologii cyfrowych w zakresie np. życia obywatelskiego, zdrowia, finansów, komunikacji; S17. Niewystarczający poziom wykorzystania technologii w celu poprawy bezpieczeństwa mieszkańców; S20. Niewystarczające działania w zakresie polityki senioralnej). Projekt będzie dążył do wzmocnienia mocnych stron i szans wskazanych w analizie SWOT (SZ7. Wzrost stopnia wykorzystania technologii cyfrowych w różnych aspektach, np. życia obywatelskiego, komunikacji, bezpieczeństwa, finansów, zdrowia; SZ9. Poprawa bezpieczeństwa).

Projekt nr 7

W ZDROWYM CIELE ZDROWY DUCH - ZAJĘCIA PROZDROWOTNE DLA OSÓB W RÓŻNYM WIEKU

Korzyści:

Projekt będzie dążył do zminimalizowania słabych stron wskazanych w analizie SWOT (S7.Słaba oferta zajęć dodatkowych dla różnych grup wiekowych; S15.Niska świadomość społeczna oraz brak inicjatyw związanych z ideą zdrowego stylu życia; S23. Niewystarczające zaangażowanie społeczne). Projekt będzie dążył do wzmocnienia mocnych stron i szans wskazanych w analizie SWOT (SZ6.Zwiększająca się świadomość społeczna dot. idei zdrowego stylu życia; SZ2.Wzrost aktywizacji społecznej mieszkańców, w tym seniorów).

Opis Projektu:

Projekt polegać będzie na przeprowadzeniu szeregu zajęć prozdrowotnych dla osób w różnym wieku. Projekt przewiduje warsztaty edukacyjne, kulinarne, dietetyczne, ruchowe z podziałem na grupy wiekowe. Projekt będzie miał na celu budowanie świadomości na temat znaczenia zdrowej diety, ruchu, trybu życia na zdrowie i kondycję psychiczną. Dodatkowo projekt będzie wpływał na budowanie więzi społecznych i integrację mieszkańców.



Projekt nr 8

POPRAWA BEZPIECZEŃSTWA MIESZKAŃCÓW POPRZEZ MONTAŻ MONITORINGU

Opis Projektu:

Realizacja projektu polegać będzie na zakupie i montażu monitoringu oraz kamery internetowej w miejscowości. Dodatkowo planuje się działania w zakresie monitorowania obszarów przy lasach w celu wyeliminowanie dzikich wysypisk. Projekt przewiduje również kontrolę prędkości pojazdów za pomocą urządzeń mierniczych, szczególnie w pobliżu przejść dla pieszych oraz przy Centrum Integracji Społecznej.

Korzyści:

Projekt będzie dążył do zminimalizowania słabych stron wskazanych w analizie SWOT(S17.

Niewystarczający poziom wykorzystania technologii w celu poprawy bezpieczeństwa mieszkańców;). Projekt będzie dążył do wzmocnienia mocnych stron i szans wskazanych w analizie SWOT (SZ7.Wzrost stopnia wykorzystania technologii cyfrowych w różnych aspektach, np. życia obywatelskiego, komunikacji, bezpieczeństwa, finansów, zdrowia; SZ9.Poprawa bezpieczeństwa).



Projekt nr 9

MULTIMEDIALNE TABLICE OGŁOSZENIOWE DOTYCZĄCE SOŁECTWA

Opis Projektu:

Projekt zakłada montaż multimedialnych tablic informacyjno-ogłoszeniowych na terenie sołectwa, oraz witaczy w początkowych punktach miejscowości. Nowe witacze będą widoczne nocą poprzez zastosowanie odpowiednich rozwiązań.

Korzyści:

Projekt będzie dążył do zminimalizowania słabych stron wskazanych w analizie SWOT(S22.Słaba komunikacja i dostęp do informacji wśród mieszkańców; S21.Niewystarczająca promocja miejscowości). Projekt będzie dążył do wzmocnienia mocnych stron i szans wskazanych w analizie SWOT (SZ7.Wzrost stopnia wykorzystania technologii cyfrowych w różnych aspektach, np. życia obywatelskiego, komunikacji, bezpieczeństwa, finansów, zdrowia).



Projekt nr 10

BE IN TOUCH! - STWORZENIE APLIKACJI DLA MIESZKAŃCÓW

Opis Projektu:

Celem projektu jest stworzenie aplikacji przeznaczonej dla mieszkańców sołectwa, która ułatwi komunikację społeczną, a także będzie narzędziem informacyjnym w sprawach istotnych dla mieszkańców. Dodatkowo przewiduje się możliwość dodawania e-wizytówek, w ramach tworzenia lokalnej giełdy kontaktów, w celu promowania i wspierania miejscowych działalności.



Korzyści:

Projekt będzie dążył do zminimalizowania słabych stron wskazanych w analizie SWOT (S19. Niewystarczająca wiedza mieszkańców na temat przedsiębiorców i usług świadczonych na terenie miejscowości; S22. Słaba komunikacja i dostęp do informacji wśród mieszkańców). Projekt będzie dążył do wzmocnienia mocnych stron i szans wskazanych w analizie SWOT (SZ7. Wzrost stopnia wykorzystania technologii cyfrowych w różnych aspektach, np. życia obywatelskiego, komunikacji, bezpieczeństwa, finansów, zdrowia).

Projekt nr 11

MODERNIZACJA I AKTUALIZACJA STRONY INTERNETOWEJ SOŁECTWA

Opis Projektu:

Realizacja projektu polegać będzie na przebudowie i aktualizacji oficjalnej strony sołectwa, zgodnie z oczekiwaniami mieszkańców. Oprócz informacji istotnych dla mieszkańców sołectwa na stronie pojawiać się będą również wpisy dot. podejmowanych działań dla rozwoju miejscowości oraz relacje z wydarzeń.

Korzyści:

Projekt będzie dążył do zminimalizowania słabych stron wskazanych w analizie SWOT(S22.Słaba komunikacja i dostęp do informacji wśród mieszkańców). Projekt będzie dążył do wzmocnienia mocnych stron i szans wskazanych w analizie SWOT (SZ7.Wzrost stopnia wykorzystania technologii cyfrowych w różnych aspektach, np. życia obywatelskiego, komunikacji, bezpieczeństwa, finansów, zdrowia).



Projekt nr 12

UTWORZENIE KLUBU SENIORA

Opis Projektu:

Projekt zakłada montaż multimedialnych tablic informacyjno- ogłoszeniowych na terenie sołectwa, oraz witaczy w początkowych punktach miejscowości. Nowe witacze będą widoczne nocą poprzez zastosowanie odpowiednich rozwiązań.



Korzyści:

Projekt będzie dążył do zminimalizowania słabych stron wskazanych w analizie SWOT (S22.Słaba komunikacja i dostęp do informacji wśród mieszkańców; S21.Niewystarczająca promocja miejscowości). Projekt będzie dążył do wzmocnienia mocnych stron i szans wskazanych w analizie SWOT (SZ7.Wzrost stopnia wykorzystania technologii cyfrowych w różnych aspektach, np. życia obywatelskiego, komunikacji, bezpieczeństwa, finansów, zdrowia).

Projekt nr 13

RAZEM RAŻNIEJ

Opis Projektu:

Projekt polegać będzie na organizacji wydarzeń integracyjnych o różnej tematyce. Będą to wydarzenia połączone z działaniami społecznymi, które poprzez ich realizację wpłyną pozytywnie na miejscowość i jej mieszkańców.

Korzyści:

Projekt będzie dążył do zminimalizowania słabych stron wskazanych w analizie SWOT (S6. Niski stopień integracji społecznej, w szczególności z nowymi mieszkańcami, brak mobilizacji do działań społecznych; S23. Niewystarczające zaangażowanie społeczne). Projekt będzie dążył do wzmocnienia mocnych stron i szans wskazanych w analizie SWOT (SZ2. Wzrost aktywizacji społecznej mieszkańców, w tym seniorów; SZ13. Wzrost zintegrowania społeczności lokalnej i odpowiedzialności społecznej).



PROJEKTY INFRASTRUKTURALNE

zadanie	opis	korzyści
kompleksowa przebudowa drogi powiatowej wraz z budową ścieżki rowerowej, bezpiecznego chodnika i przejść dla pieszych	Projekt polegać będzie na kompleksowej przebudowie drogi powiatowej wraz z budową ścieżki rowerowej oraz bezpiecznego chodnika. Zaplanowane prace będą spełniać wszystkie wymagania środowiskowe, tak aby inwestycja nie wpłynęła znacząco na środowisko. Dodatkowo budowa bezpiecznej ścieżki rowerowej będzie sprzyjać ograniczeniu ruchu samochodowego i korzystaniu z alternatywnych ekologicznych środków transporty takich jak rower, rolki, hulajnogi. Realizacja projektu przyczyni się do wzmocnienia idei „rowerowej wsi”, a przede wszystkim pobudzi do aktywności fizycznej, ułatwi przemieszczanie osobom nie posiadającym prawa jazdy, w tym dzieciom i młodzieży. Wspólne wyprawy rowerowe będą miały pozytywny wpływ na wzmacnianie więzi społecznych.	Projekt będzie dążył do zminimalizowania słabych stron wskazanych w analizie SWOT(S1.Zły stan dróg; S2.Niewystarczająca ilość chodników i bezpiecznych przejść dla pieszych; S3.Brak ścieżek rowerowych, infrastruktury turystycznej w tym dostosowanej do osób z niepełnosprawnościami). Projekt będzie dążył do wzmocnienia mocnych stron i szans wskazanych w analizie SWOT (M1.Atrakcyjna lokalizacja pomiędzy Polanicą Zdrój i Kłodzkiem; SZ5.Wzrost aktywności ruchowej; SZ9.Wzrost bezpieczeństwa).
Modernizacja oświetlenia oraz doświetlenie miejscowości	Celem projektu będzie wymiana oświetlenia na energooszczędne raz budowa nowych elementów infrastruktury oświetlenia ulicznego, co wpłynie na poprawę bezpieczeństwa mieszkańców.	Projekt będzie dążył do zminimalizowania słabych stron wskazanych w analizie SWOT(S12.Niedostatecznie oświetlona miejscowość; S13.Niewystarczająca świadomość społeczna dot. zmian klimatu, oszczędzania energii). Projekt będzie dążył do wzmocnienia mocnych stron i szans wskazanych w analizie SWOT (SZ9.Wzrost bezpieczeństwa).

PROJEKTY INFRASTRUKTURALNE cd.

zadanie	opis	korzyści
<p>Modernizacji i rozbudowa infrastruktury sportowej</p>	<p>Projekt dotyczy modernizacji boiska do piłki nożnej, doświetlenia płyty boiska, montaż trybun, ławek dla zawodników i trenerów. Dodatkowo projekt zakłada poszerzenie bazy sportowej m.in. o zewnętrzne stoły do gry w ping-ponga.</p>	<p>Projekt będzie dążył do zminimalizowania słabych stron wskazanych w analizie SWOT (S1. Zły stan dróg; S2. Niewystarczająca ilość chodników i bezpiecznych przejść dla pieszych; S3. Brak ścieżek rowerowych, infrastruktury turystycznej w tym dostosowanej do osób z niepełnosprawnościami). Projekt będzie dążył do wzmocnienia mocnych stron i szans wskazanych w analizie SWOT (M1. Atrakcyjna lokalizacja pomiędzy Polanicą Zdrój i Kłodzkiem; SZ5. Wzrost aktywności ruchowej; SZ9. Wzrost bezpieczeństwa).</p>
<p>Budowa boiska wielofunkcyjnego</p>	<p>Projekt dotyczy budowy boiska wielofunkcyjnego, które umożliwi mieszkańcom na dodatkową aktywność ruchową. Gra w siatkówkę, czy koszykówkę poprzez konieczność gry zespołowej wpłynie korzystnie na budowanie integracji społecznej. Dodatkowo pozwoli na rozbudowę bazy szkoleniowej i prowadzenie dodatkowych sekcji sportowych. Realizacja projektu przyczyni się do stworzenia nowej oferty zajęć pozaszkolnych dla dzieci i młodzieży, co będzie miało pozytywny wpływ na ich rozwój, w szczególności zachęci do większej aktywności ruchowej.</p>	<p>Projekt będzie dążył do zminimalizowania słabych stron wskazanych w analizie SWOT (S7. Słaba oferta zajęć dodatkowych dla różnych grup wiekowych; S8. Niewystarczająca infrastruktura społeczna, rekreacyjna i sportowa). Projekt będzie dążył do wzmocnienia mocnych stron i szans wskazanych w analizie SWOT (SZ5. Wzrost aktywności ruchowej; SZ8. Wzrost atrakcyjności miejscowości jako miejsca do życia).</p>

PROJEKTY INFRASTRUKTURALNE cd.

zadanie	opis	korzyści
Budowa placu zabaw	Celem projektu jest stworzenie bezpiecznego miejsca do zabawy dla dzieci. Budowa placu zabaw, atrakcyjnego dla dzieci, który zawierać będzie elementy edukacyjne, wykorzystując przy tym rozwiązania ekologiczne przyczyni się do wzrostu atrakcyjności infrastruktury dla najmłodszych.	Realizacja projektu przyczyni się do zminimalizowania słabych stron wskazanych w analizie SWOT(S.11.Mała atrakcyjność infrastruktury rekreacyjnej dla dzieci) oraz wpłynie na wzrost atrakcyjności miejscowości jako miejsca do życia (SZ8. Wzrost atrakcyjności miejscowości jako miejsca do życia).
Zakup samochodu elektrycznego	Zakup samochodu elektrycznego wpłynie na poprawę dostępności komunikacyjną do miast. Realizacja projektu przewiduje zakup samochodu elektrycznego, który będzie wykorzystywany przez mieszkańców jako środek komunikacji. Przewiduje się wolontariat w ramach przejazdów do Kłodzka i Polanicy Zdrój o określonych porach dla osób potrzebujących transportu.	Projekt będzie dążył do zminimalizowania słabych stron wskazanych w analizie SWOT(S10.Mała dostępność komunikacji publicznej; S23.Niewystarczające zaangażowanie społeczne;). Projekt będzie dążył do wzmocnienia mocnych stron i szans wskazanych w analizie SWOT (SZ8 Wzrost atrakcyjności miejscowości jako miejsca do życia; SZ12 Poprawa stanu środowiska).
Budowa kanalizacji	Projekt jest odpowiedzią na potrzeby mieszkańców związane z brakiem sieci kanalizacyjnej w miejscowości. Brak kanalizacji wpływa destrukcyjnie na środowisko, ponieważ nie wszyscy mieszkańcy odprowadzają ścieki do przydomowych oczyszczalni lub zbiorników bezodpływowych. Wciąż dużym problemem jest odprowadzanie nieczystości do rzeki lub przydrożnego rowu.	Realizacja projektu będzie miała istotny wpływ na poprawę stanu środowiska, w szczególności cieków wodnych i bioróżnorodności. Projekt będzie dążył do zminimalizowania słabych stron wskazanych w analizie SWOT(S5.Brak kanalizacji;). Projekt będzie dążył do wzmocnienia mocnych stron i szans wskazanych w analizie SWOT (SZ8.Wzrost atrakcyjności miejscowości jako miejsca do życia; SZ12.Poprawa stanu środowiska).



Opis miejscowości

STARY WIELISŁAW

W GM. KŁODZKO

Gmina Kłodzko

gmina wiejska

- w jej granicach występują tereny inwestycyjne oferowane w ramach WSSE
- niedalekie sąsiedztwo z Republiką Czeską

POŁOŻENIE

Mieści się w północno-wschodniej części Ziemi Kłodzkiej i powiatu kłodzkiego, w bezpośrednim sąsiedztwie miasta powiatowego. Od południa graniczy z gminami Lądek-Zdrój i Bystrzyca Kłodzka, od zachodu z gminami Polanica-Zdrój, Szczytna i Radków, od północy zaś z gminami Nowa Ruda i Stoszowice, natomiast od wschodu sąsiaduje z gminami Bardo i Złoty Stok.

DEMOGRAFIA

Według danych na 2022 rok gmina zamieszkiwana była przez 16 493 mieszkańców, z czego 59% to osoby w wieku produkcyjnym. W zgodzie z ogólnoeuropejskim trendem społeczeństwo starzeje się, a osoby w wieku poprodukcyjnym stanowiły 23% ludności, co oznacza wzrost o 3 p. p. względem 2017 roku. W gminie obserwowany jest spadek ogólnej liczby ludności, w porównaniu z 2017 rokiem o ok. 792 osoby (-5%). Zgodnie z prognozami trend ten do końca dekady będzie się utrzymywać. Średnia gęstość zaludnienia gminy wynosi 65 os./km²*

TRANSPORT I KOMUNIKACJA

Gmina cechuje się dobrym uzbrojeniem komunikacyjnym, przebiegają przez nią drogi krajowe nr 8, 33 i 46 oraz drogi wojewódzkie nr 381, 386 i 392. Ponadto przechodzą przez nią cztery linie kolejowe :

- nr 276 z Wrocławia Głównego do Międzylesia,
- nr 286 z Kłodzka Głównego do Wałbrzycha Głównego,
- nr 309 z Kłodzka Głównego do Kudowy-Zdroju,
- nr 322 z Kłodzka Głównego do Stronia Śląskiego (obecnie nieczynna dla ruchu pasażerskiego).

Na obszarze gminy Kłodzko obecnie funkcjonujące stacje i przystanki kolejowe w liczbie 7, zlokalizowane są w Krosnowicach, Starym Wielisławiu, Żelaźnie, Ołdrzychowicach Kłodzkich., Gorzuchowie, Bierkowicach i Ławicy. Przez gminę przebiega jeden z głównych korytarzy rowerowych w województwie dolnośląskim - Trasa Kłodzka.

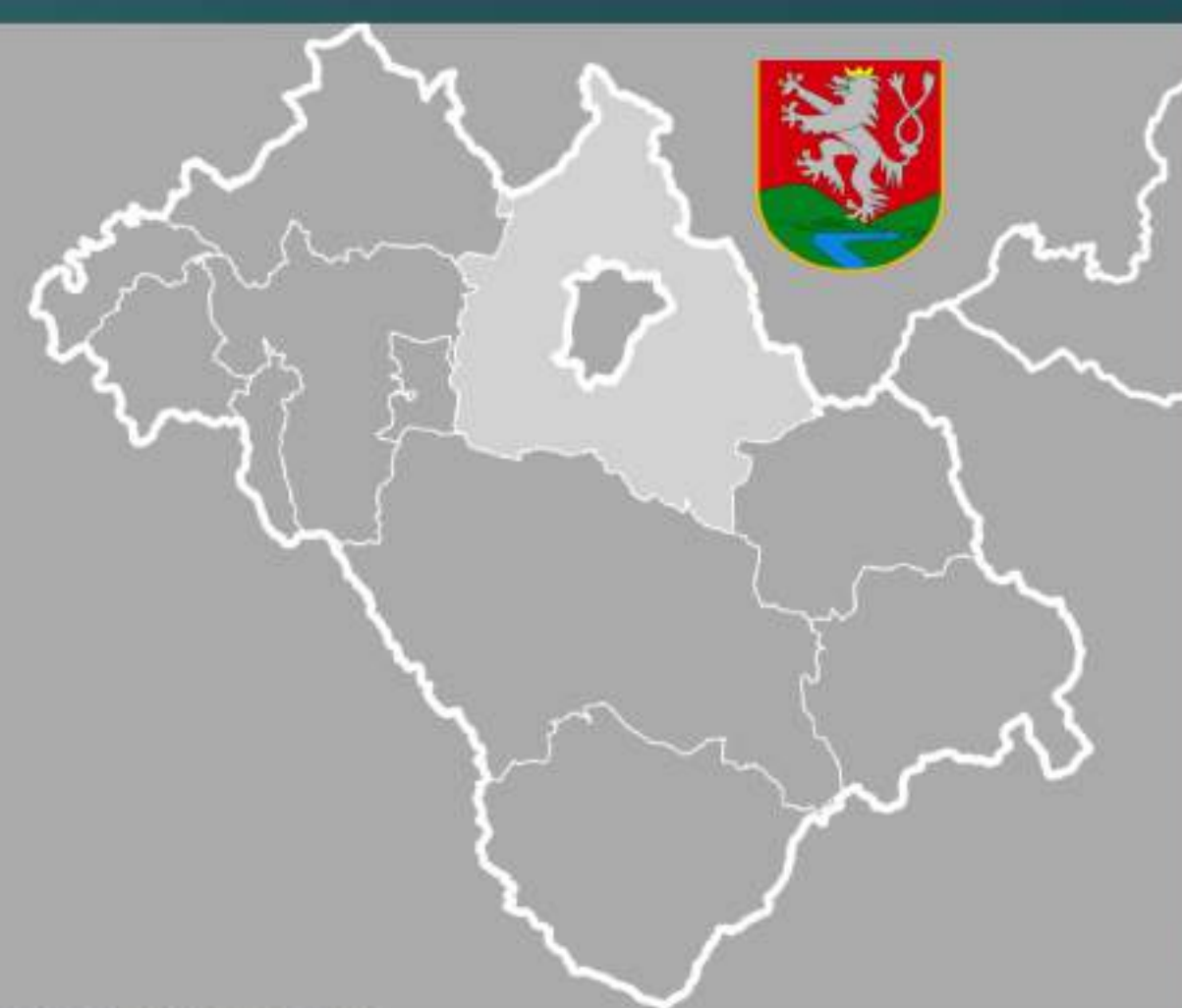
ŚRODOWISKO PRZYRODNICZE

Gmina cechuje się bogactwem przyrodniczym, skupionym głównie w jej wschodniej części poprzez występowanie form ochrony przyrody. Na jej terenie znajdują się Obszar Chronionego Krajobrazu, Snieżnicki Park Krajobrazowy wraz z otuliną, obszary Natura 2000, pomniki przyrody ożywionej i nieożywionej oraz korytarze ekologiczne.

GOSPODARKA

W gminie w 2022 roku w rejestrze REGON zarejestrowanych było 1 510 podmiotów gospodarki narodowej, co względem roku 2017 stanowi wzrost o 289 podmiotów. Liczba podmiotów wpisanych do rejestru na 1000 ludności wynosiła 92. Udział bezrobotnych zarejestrowanych w liczbie ludności w wieku produkcyjnym wynosił 6,4%. Analiza struktury przedsiębiorstw według sekcji, w których funkcjonują prowadzi do wniosku, że w gminie Kłodzko dominują podmioty związane z handlem i naprawą pojazdów mechanicznych (Sekcja G), budownictwem (Sekcja F) i przetwórstwem przemysłowym (Sekcja C)*.

Na terenie gminy zlokalizowane są tereny inwestycyjne, stanowiące aktualnie jej potencjał, wchodząc jednocześnie w skład Wałbrzyskiej Specjalnej Strefy Ekonomicznej (WSSE).



GMINA W LICZBACH

Liczba sołectw: **35**

Liczba miejscowości: **39**

Odległość do Kłodzka: **bezpośrednie sąsiedztwo**

Lesistość: **25,2%**

Udział bezrobotnych zarejestrowanych w liczbie ludności w wieku produkcyjnym: **6,4%**

Podmioty gospodarki narodowej: **1 510**

Dochód budżetu gminy ogółem: **109,8 mln zł**

Dochód budżetu gminy ogółem na 1 mieszkańca: **6 618 zł**



253 km²
18%

powierzchni obszaru opracowania



16 493
18%
-5%

ludności obszaru opracowania
zmiana w latach 2017 - 2022

Opis miejscowości

Stary Wielisław to wieś położona w województwie dolnośląskim, w południowo – zachodniej części gminy Kłodzko pomiędzy Kłodzkiem – miastem powiatowym a Polanicą Zdrój- jednym z najpopularniejszych uzdrowisk w Polsce. Miejscowość uchodzi za jedną z najstarszych na Ziemi Kłodzkiej. Stary Wielisław jest drugim pod względem powierzchni sołectwem w gminie wiejskiej Kłodzko, **zajmuje powierzchnię 1839 hektarów**. Liczba mieszkańców na dzień 31.12.2023 wyniosła 987 osób. Jest to wzrost, w porównaniu z liczbą mieszkańców z 2021 o 34 osoby. **Atrakcyjna lokalizacja** miejscowości sprawia, że w ostatnich latach znacznie wzrosła liczba nowo wybudowanych domów.

Na terenie sołectwa przeważają użytki rolne, które stanowią 77% całkowitej powierzchni. Przeważającą gruntu orne o klasie bonitacyjnej IIIb i IVa. Lasy i grunty leśne zajmują 15 % powierzchni sołectwa. Tereny pod zabudowę zajmują niewiele ponad 2 % powierzchni. Przez miejscowość przepływa **potok Wielisławka**.

Stary Wielisław położony jest bezpośrednio przy drodze powiatowej nr 3292D Kłodzko- Stary Wielisław- Polanica-Zdrój. Sieć komunikacyjną sołectwa tworzą również drogi gminne oraz linia kolejowa.

W miejscowości znajduje się siedem przystanków autobusowych i jeden przystanek PKP.

Infrastruktura społeczna

Infrastruktura społeczna jest zlokalizowana w centrum wsi. Głównym miejscem spotkań mieszkańców jest powstałe w 2015 roku **Centrum Integracji Społeczno - Kulturalnej**. W budynku znajduje się świetlica wiejska wraz z zapleczem kuchennym i sanitarnym, filia gminnej biblioteki publicznej oraz siedziba jednostki OSP.



fot.1 Budynek Centrum Integracji Społeczno -Kulturalnych



Fot. 2 Plac zabaw



Fot. 3 Boisko sportowe

Zabytki

Stary Wielisław posiada typowe cechy **wsi łańcuchowej**. Zachowało się w niej wiele zabytkowych domów mieszkalnych, mieszkalno – gospodarczych, przeważnie są one murowane, ale także występują budynki drewniane, o cechach charakterystycznych dla architektury sudeckiej.

Krajobraz Starego Wielisławia usiany jest także niezwykle **urokliwymi kapliczkami, krzyżami przydrożnymi, oraz kolumnami maryjnymi**, które nie tylko pełnią funkcję sakralną, są także ważnymi znakami orientującymi w przestrzeni, pokazując splot dziejów Polski, Czech i Niemiec z całym bagażem doświadczeń zarówno dobrych jak i tych tragicznych. Najczęściej można je znaleźć na rozstajach dróg, granicach wsi, przy starych drzewach, przy domostwach lub w miejscach mordy, czy samobójstw.

Na terenie miejscowości znajduje się **wiele obiektów dziedzictwa kulturowego**. Są to również zabytki sakralne, jak również świeckie wysokim znaczeniu historycznym i architektonicznym.



fot.4 Sanktuarium Matki Bożej Bolesnej

Sanktuarium Matki Bożej Bolesnej to niewątpliwie najważniejszy zabytek Starego Wielisławia. Jest miejscem kultu religijnego do którego corocznie zjeżdża kilka tysięcy osób z Polski i z zagranicy. Kościół w Starym Wielisławiu istniał już w X wieku. Według historycznych przekazów w drodze do Gniezna miał zawitać tutaj św. Wojciech.

Pierwszy kościół w Starym Wielisławiu, spalony w 1428 roku, zastąpiony został murowanym. Obecny wzniesiono w XV wieku i rozbudowano w okresie od XVI do XVIII wieku. Wystrój wnętrza jest głównie barokowy i rokokowy. Kościół nosi wezwanie św. Katarzyny Aleksandryjskiej. Stojąca w ołtarzu głównym kościoła słynąca cudami figurka Matki Boskiej pochodzi najprawdopodobniej z XIII wieku. Legenda mówi o bogatym chłopie o nazwisku Schneider, który we śnie usłyszał polecenie Maryi, nakazującej mu wyrzeźbić jej wizerunek. Figura ocalała z pożaru, który strawił kościół podczas najazdu husytów i obecnie jest umiejscowiona nad ołtarzem głównym sanktuarium.

W roku 2000 - roku Wielkiego Jubileuszu Chrześcijaństwa i 1000-lecia Diecezji Wrocławskiej Ks. Kardynał Henryk Gulbinowicz Metropolita Archidiecezji Wrocławskiej reaktywował Sanktuarium Matki Bożej Bolesnej w Starym Wielisławiu, które już w 2001 zostało podniesione do rangi międzynarodowego, z uwagi na licznych pielgrzymów z innych krajów.

Przechowuje się tutaj m.in. **relikwie** Krzyża Świętego, św. Katarzyny Aleksandryjskiej i replikę gwoźdźcia jakim przybito rękę Jezusa do krzyża, a którego wzór znajdują się w muzeum narodowym w Austrii. Od 2011 r. w sanktuarium znajdują się także relikwie św. Jana Pawła II.

Sanktuarium odwiedzili: Prymas kard. Stefan Wyszyński - po wyjściu z więzienia i Ks. Karol Wojtyła jako duszpasterz akademicki a drugi raz gdy był już biskupem krakowskim. Upamiętnia to tablica wmurowana przy wejściu do kościoła.

Przy kościele znajduje się zabytkowy cmentarz z lapidarium.

Zabytki

Drugim zabytkiem, o którym należy wspomnieć jest **Mauzoleum księcia Jana ziębickiego** – neobarokowa kaplica wzniesiona w latach 1904–1905, upamiętniająca śmierć księcia Jana ziębickiego w bitwie pod Starym Wielisławiem. Obecnie pełni funkcję kaplicy mszalnej. Mauzoleum w 1960 roku zostało wpisane do rejestru zabytków, i odrestaurowane w 1973 roku.



fot. 5 Mauzoleum księcia Jana Ziębickiego



fot. 6 zespół dworsko - folwarczny

Na pewno pełnym uroku w latach swojej świetności był **zespół dworsko-folwarczny** z pierwszej połowy XIX wieku, w którego skład wchodziły: dwór, oficyna, dwie obory z częścią mieszkalną, spichrz wschodni, spichrz zachodni, stajnia z wozownią, aleja kasztanowa na podwórzu gospodarczym, taras widokowy z balustradą, ogrodzenie murowano - metalowe. Obecnie w budynku dawnego dworu znajdują się mieszkania prywatne, ale niestety, cały kompleks popada w ruinę.

W sumie w Starym Wielisławiu ponad 50 budynków mieszkalnych i mieszkalno-gospodarczych wpisanych jest to rejestru zabytków.

Na terenie miejscowości znajdują się także **liczne kapliczki**, o które wspólnie dbają mieszkańcy.

Potencjał gospodarczy

Stary Wielisław to **wieś rolnicza**. Przeważają małe gospodarstwa rolne. Jednakże w związku z zauważalnym wzrostem popularności miejscowości jako miejsca do życia potencjał gospodarczy miejscowości znacznie się poprawił. We wsi działa sklep spożywczo- wielobranżowy LEWIATAN z szerokim asortymentem i dogodnymi godzinami otwarcia- nawet w niedzielę. Przy sklepie znajduje się paczkomat, który jest znacznym udogodnieniem dla mieszkańców. Strukturę lokale gospodarki tworzą również liczne **przedsiębiorstwa produkcyjno – usługowe**. Znajdziemy tu pasiekę, stadninę koni oraz winnicę. Na wsi można skorzystać z usług firm, które świadczą usługi w zakresie m.in. transportu, robót ziemnych, budowlanych, remontowych, stolarstwa, metalurgii, mechaniki samochodowej, geodezji, ogrodnictwa, cateringu.

Organizacje działające we wsi

W Starym Wielisławiu jest grupa ludzi, którzy są mocno zaangażowani w rozwój miejscowości. Prowadzą działania w zakresie poprawy jakości życia mieszkańców, zarówno pod kątem infrastruktury jak również relacji społecznych. Wszyscy współpracują ze sobą na wielu płaszczyznach, wspierają wzajemnie swoje działania, aby skutecznie integrować społeczność lokalną i podnosić atrakcyjność miejscowości.

Sołtys i Rada Sołecka

Sołtys jest organem wykonawczym sołectwa, jednocześnie je reprezentując. **Rada Sołecka** skutecznie wspiera działania Sołtysa. Wspólnie organizują zebrania sołeckie, w których oprócz mieszkańców uczestniczą także przedstawiciele gminy Kłodzko i jednostek podległych. Sołtys i Rada Sołecka prowadzą aktywne działania w kierunku rozwoju wsi, dbając m.in. o efektywne przeznaczenie funduszu sołeckiego. Poprzez ścisłą współpracę z władzami gminy Kłodzko przeprowadzono wiele inwestycji, np. rozbudowa oświetlenia, modernizacja boiska, remont dróg gminnych itp.

Sołtys wraz Radą Sołecką utrzymują stałą współpracę z organizacjami działającymi we wsi podejmując wspólnie wiele oddolnych inicjatyw związanych np. z utrzymaniem czystości i estetyki wsi, wydarzeń kulturalnych i sportowych.

OSP Stary Wielisław

Ochotnicza Straż Pożarna w Starym Wielisławiu jest jedną z najstarszych straży pożarnych w Gminie Kłodzko. Oprócz działań związanych z poprawą bezpieczeństwa mieszkańców w sytuacjach kryzysowych, jednostka podejmuje działania w zakresie integracji społecznej, przygotowując np. coroczny piknik rodzinny z okazji dnia dziecka. Dodatkowo druhowie z OSP biorą udział w przygotowywaniu wraz z Sołtysem i Radą Sołecką instalacji na różne okazje, np. świąteczne centrum wsi.

Stowarzyszenie Sportowo - Kulturalne KS Stary Wielisław

Stowarzyszenie Sportowo-Kulturalne KS Stary Wielisław od 2014 roku prowadzi działalność w zakresie integracji społecznej poprzez aktywność sportową.

Celem stowarzyszenia jest krzewienie sportu, szczególnie piłki nożnej wśród dzieci i młodzieży. Od 10 lat prowadzi szkołę piłkarską, w której łącznie trenuje ok. 110 dzieci. Jest to dobry wynik, świadczący o jakości treningów i dostępności proponowanych zajęć. Członkowie stowarzyszenia podejmują wiele inicjatyw związanych ze stworzeniem odpowiednich warunków do prowadzenia treningów. Ostatnim działaniem była modernizacja płyty boiska, montaż piłkochwyty, ogrodzenie terenu boiska oraz częściowe oświetlenie boiska. Stowarzyszenie skutecznie pozyskuje środki na rozwój infrastruktury sportowej oraz działalność klubu. Organizuje również imprezy sportowe i kulturalne takie jak np. turnieje, zabawy karnawałowe, strefy kibica.

Filia biblioteki publicznej gminy Kłodzko

Filia biblioteki publicznej gminy Kłodzko w Starym Wielisławiu jest mocno zaangażowana w działalność społeczną w miejscowości.

Bierze udział we wszystkich wydarzeniach kulturalno- sportowych organizowanych we wsi oraz sama często przeprowadza warsztaty dla dzieci , młodzieży oraz dorosłych. Ponad to prowadzi intensywną współpracę z miejscowymi Warsztatami Terapii Zajęciowej , tworząc klub artystyczno-literacki dla osób z niepełnosprawnościami.

Koło Gospodyń Wiejskich

Koło Gospodyń Wiejskich w Starym Wielisławiu powstało w 1961. Przez lata działało bardziej lub mniej aktywnie. 10 maja 2003 roku, zostało oficjalnie reaktywowane. W 2023 roku KGW obchodziło 20-lecie reaktywacji. Jest wpisane w Rejestr Kół Gospodyń Wiejskich, co umożliwia im pozyskiwanie środków zewnętrznych na realizację zadań statutowych. Panie z KGW prężnie działają, angażując się w życie społeczne wsi oraz całej gminy. Często reprezentują sołectwo na różnego rodzaju wydarzeniach kulturalnych.

Rozdział 4.

Proces opracowania Konceptcji z uwzględnieniem partycypacji społecznej

Praca nad koncepcją miała **charakter partycypacyjny**, angażujący mieszkańców Starego Wielisławia. Początkiem prac nad koncepcją był 8 lutego 2024 roku, kiedy została zawarta umowa dotycząca opracowania dokumentu koncepcji Smart Village. Pierwszym działaniem było opracowanie ankiety dla mieszkańców, która miała na celu uzyskanie informacji o słabych stronach miejscowości, oraz stworzenie wstępnej listy projektów na podstawie propozycji mieszkańców. **Ankieta była dostępna online w terminie 15-29.02.2024r.** oraz w formie papierowej, w miejscach publicznych, tj. biblioteka, sklep. Mieszkańcy mieli możliwość wypowiedzenia się na temat jakości życia w miejscowości Stary Wielisław, oraz wskazania dziedzin, które najbardziej potrzebują wsparcia i rozwoju. Dodatkowo mieszkańcy wypowiedzieli się na temat pomysłów projektowych w dziedzinie bezpieczeństwa, infrastruktury, komunikacji społecznej, działań społecznych, zdrowia itp.

Po zakończeniu badań ankietowych w dniu **6 marca 2024r.** przedstawiciele organizacji działających w miejscowości z Sołtysem i Radą Sołecką na czele spotkali się aby przeanalizować wyniki ankiety i wspólnie wypracować kierunek działań. Opracowana została analiza SWOT oraz omówiono proces wdrażania koncepcji.

Kolejnym etapem prac nad koncepcją było zorganizowanie spotkań z mieszkańcami, które odbyły się kolejno **13 i 15 kwietnia 2024r.** Podczas spotkań zaprezentowano uczestnikom ideę smart village wskazując również przykłady z Polski. Została wypracowana lista projektów, które zostały zawarte w dokumencie koncepcji. Dodatkowo przedstawiając mieszkańcom analizę ankiety wspólnie została uzupełniona analiza SWOT. W pierwszym spotkaniu uczestniczyły osoby w średnim wieku oraz dzieci, więc propozycje projektowe dotyczyły głównie infrastruktury oraz potrzeb młodzieży i dzieci. Kolejne spotkanie zorganizowane zostało z myślą o seniorach. W czasie spotkania przeprowadzono warsztaty- dyskusję, podczas których seniorzy przedstawili swoje oczekiwania. Opracowana została lista projektów skierowana dla seniorów.

Ostatnie spotkanie, w którym wzięli udział Sołtys, Rada Sołecka oraz przedstawiciele organizacji działających w miejscowości odbyło się **16 kwietnia 2024r.** i dotyczyło podsumowania prac nad koncepcją oraz przygotowania ostatecznej listy projektów. Na podstawie zgłoszeń uczestników i wyniku pracy własnej opracowano szczegółowy opis projektów Smart Village zaplanowanych do realizacji w ramach Konceptcji. Planując propozycje projektowe, których wykaz znajduje się na końcu dokumentu - Lista projektów Smart Village, wzięto pod uwagę ich zgodność z dokumentami strategicznymi, w szczególności Strategii Rozwoju Gminy Kłodzko na lata 2022-2030 oraz Lokalną Strategią rozwoju 2023-2027 obszaru Kłodzkiej Wstęgi Sudetów Lokalnej Grupy Działania.



JAKOŚĆ ŻYCIA

Przeprowadzona wśród mieszkańców **ankieta** wykazała jak złożone są potrzeby mieszkańców.

Pomimo, że większość ankietowanych uważa, że jakość życia w miejscowości Stary Wielisław jest bardzo dobra (24%) lub dobra (44%), to aż 29 % mieszkańców ocenia ją jako średnią.

Oznacza to, że jest jeszcze wiele aspektów życia w różnych kategoriach, które wymagają poprawy i rozwoju.

INFRASTRUKTURA

Główną bolączką wpływającą na jakość życia są **braki w infrastrukturze**. Ankietowani wskazali, że przede wszystkim infrastruktura drogowa pozostawia wiele do życzenia. Konieczność **przebudowy drogi** powiatowej przebiegającej wzdłuż miejscowości, **budowa chodnika i bezpiecznych przejść dla pieszych** są priorytetem. Badani wskazali na ogromną potrzebę stworzenia **dróg rowerowych** oraz zmniejszenia ruchu drogowego w Starym Wielisławiu. Stary Wielisław to miejscowość, gdzie w okresie wiosenno-jesiennym ruch rowerowy jest ogromny. Jest to spowodowane położeniem miejscowości między Kłodzkiem, a Polanicą-Zdrój- jedną z najbardziej znanych miejscowości uzdrowiskowych w Polsce. Droga przez Stary Wielisław jest jedyną bezpośrednią trasą. Ścieżka rowerowa jest tym bardziej potrzebna, ponieważ Stary Wielisław ma miano „rowerowej wsi”. Powrót do kontynuacji idei rowerowej wsi również został wskazany w ankiecie jako działanie mające na celu wzmocnienie wspólnoty i integrację mieszkańców.

Dodatkowo ograniczenie ruchu samochodowego i korzystanie z alternatywnych środków transportu, przyczynia się do ograniczenia emisji dwutlenku węgla do atmosfery. Mniejsza liczba pojazdów na drogach oznacza mniejsze spalanie paliwa i w konsekwencji mniejszą emisję gazów cieplarnianych, co wspiera walkę ze zmianami klimatycznymi. Ankietowani chcieliby połączyć działania na rzecz poprawy jakości powietrza z działaniami społecznymi, poprzez **zakup samochodu elektrycznego** na potrzeby mieszkańców, np. dowóz seniorów do miast przez wolontariuszy.

Budowa ścieżek rowerowych pobudzi do aktywności fizycznej, co korzystnie wpłynie na zdrowie i sprzyja aktywnemu stylowi życia. Mniej czasu spędzonego w podróży samochodem oznacza więcej czasu na spędzanie z rodziną. Starsze osoby mogą łatwiej odwiedzać swoje dzieci i wnuki, a dzieci mogą łatwiej odwiedzać swoich dziadków, co przyczynia się do budowania silniejszych więzi rodzinnych i wzmacniania relacji międzypokoleniowych. Ścieżki rowerowe stanowią także miejsce spotkań i integracji społecznej dla osób w różnym wieku.

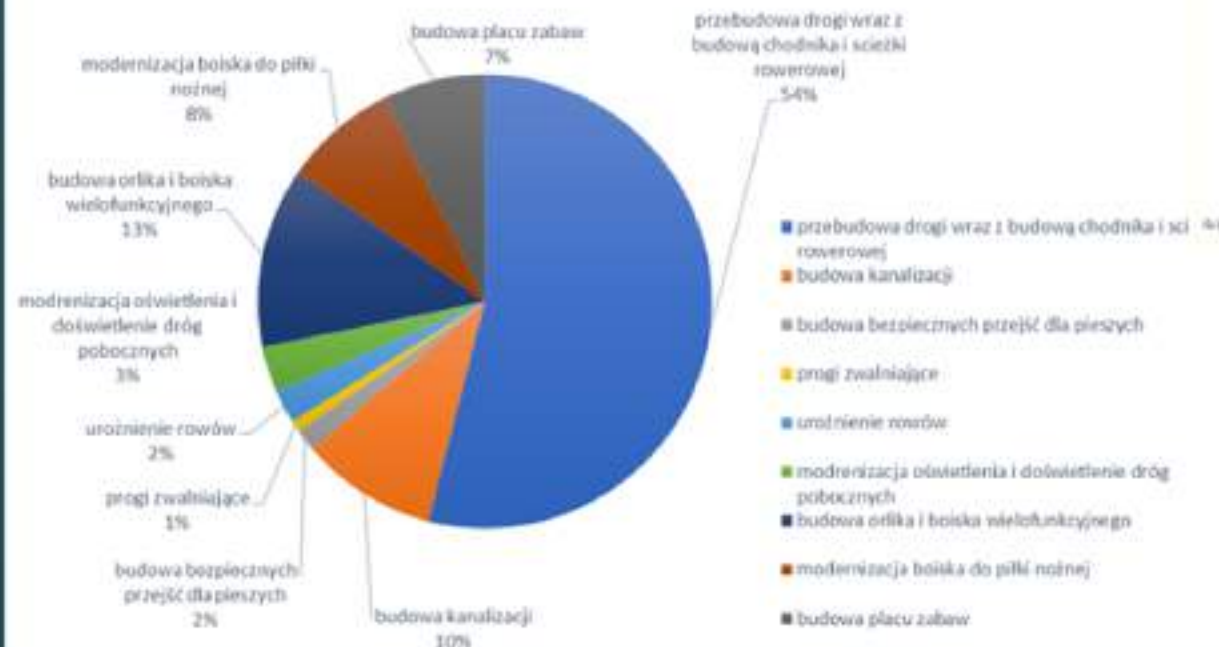
INFRASTRUKTURA SPOŁECZNA

Mieszkańcy określając potrzeby projektowe i inicjatywy w głównej mierze odnosili się do działań mających na celu **budowanie więzi społecznych i integracji bez względu na wiek**. Ankieta wykazała, że większość mieszkańców jest gotowa zaangażować się w realizację projektów zmierzających do poprawy jakości życia we wsi, odpowiadających na ich potrzeby.

Zauważalna jest **potrzeba rozbudowy infrastruktury społecznej**, takiej jak **społeczne ogrody, sportowej (boisko wielofunkcyjne, orlik), placów zabaw**. Działania społeczne powinny obejmować również **warsztaty edukacyjne** dla różnych grup wiekowych, w szczególności dzieci i osób starszych. Wyraźna jest także potrzeba **organizacji imprez i spotkań integracyjnych**, chociażby ze względu na wysoki stopień napływu nowych mieszkańców. Miałoby to realny wpływ na nawiązywanie nowych kontaktów i więzi społecznych, wykorzystywania potencjału mieszkańców do korzystania z wzajemnych usług, jak również rozwoju miejscowości.

Na dużą uwagę zasługuje także **kwestia komunikacji między mieszkańcami**. Większość ankietowanych wskazała potrzebę wykorzystania **aplikacji mobilnych** do stworzenia platformy dla mieszkańców, która ułatwi dostęp do informacji związanych z funkcjonowaniem miejscowości. Zdaniem ankietowanych komponent cyfrowy powinien zostać wykorzystany również do celów zdrowotnych i być pomocny w utrzymywaniu zdrowego trybu życia. Aplikacje dot. przypomnienia o lekach, opaska SOS, aplikacja e-pacjent, to rozwiązania, z których mieszkańcy chcą korzystać po przeprowadzeniu serii szkoleń z kompetencji cyfrowych. **Szkolenia** takie powinny dotyczyć także bankowości elektronicznej, usługi m-obywatel i sposobu bezpośredniej komunikacji. Wszystkie te działania będą miały realny wpływ na poprawę jakości życia mieszkańców.

Jakie ulepszenia w infrastrukturze są najbardziej potrzebne w naszej społeczności?

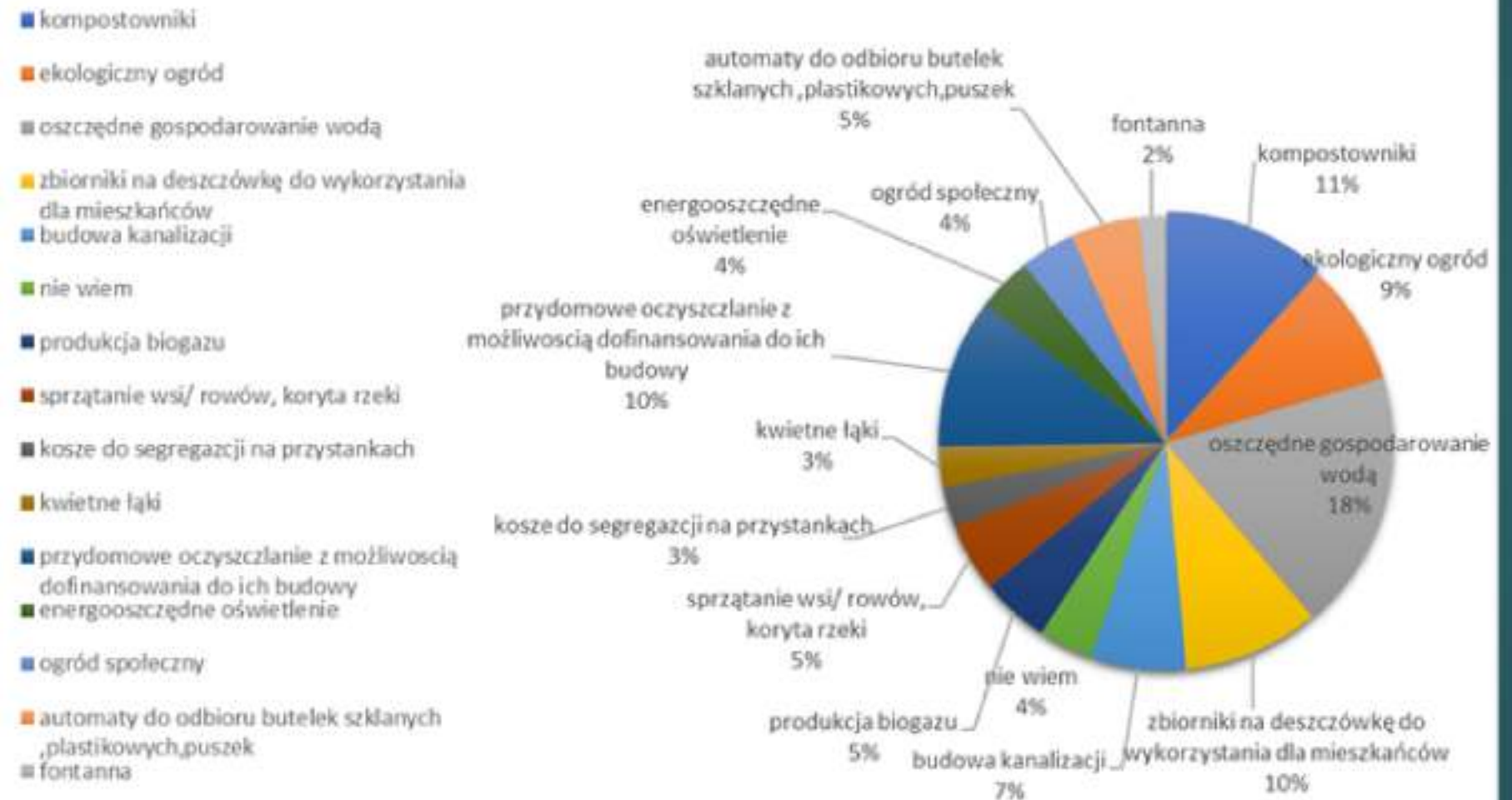




ŚRODOWISKO

Kwestia ochrony środowiska jest również bardzo ważna. Analiza ankiety wykazała, że bardzo ważne dla mieszkańców jest kwestia **odpowiedzialnej gospodarki wodnej**. Chodzi tu głównie o oszczędne gospodarowanie wodą i zbieranie wód opadowych. Pojawił się pomysł zbierania tzw. „deszczówki”, zamontowanie **zbiorników na wodę** z dostępem dla mieszkańców. Mowa jest również o kompostowniku. Jest to zasadne w kontekście planowanego ogrodu społecznego, gdzie stworzenie kompostownika i montaż zbiorników na deszczówkę jest jak najbardziej trafnym pomysłem. Mieszkańcy myśląc o recyklingu wspomnieli w ankiecie o automatach do odbioru szkła, plastiku i puszek oraz koszach do segregacji w miejscach publicznych.

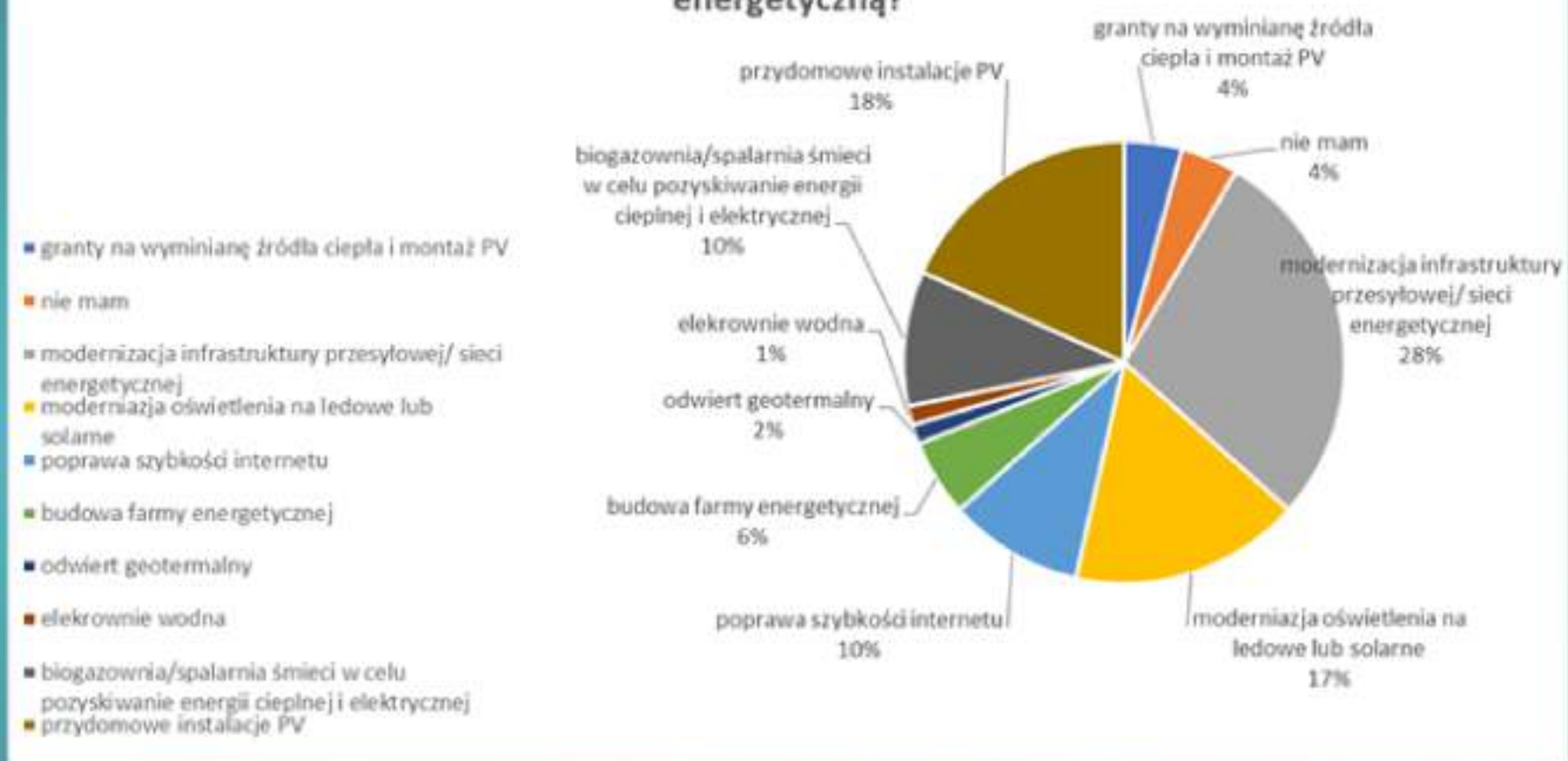
Jakie projekty związane z dbałością o środowisko można wprowadzić w naszej miejscowości?





NIEZALEŻNOŚĆ ENERGETYCZNA

Czy masz sugestie dotyczące zastosowania nowoczesnych technologii w dziedzinie energetyki, aby zwiększyć efektywność i niezależność energetyczną?



W kontekście ochrony środowiska ważnym aspektem jest również zastosowanie nowoczesnych technologii w dziedzinie energetyki, w taki sposób, aby zapewnić **niezależność energetyczną** opartą na źródłach odnawialnych. Tu ankieta jednoznacznie wykazała, że istotne jest działanie zmierzające do modernizacji infrastruktury sieci energetycznej. Jest to duży problem, bo powstaje coraz więcej przydomowych instalacji fotowoltaicznych.

Przestarzała sieć przesyłowa nie jest w stanie przyjąć energii wyprodukowanej z PV, przez co instalacje nie spieniają swoich funkcji i nie są w stanie zbilansować zapotrzebowania energii elektrycznej, mimo odpowiedniej mocy instalacji. **Budowa farmy fotowoltaicznej** również znalazło się na liście sugestii dot. niezależności energetycznej. Mieszkańcy są świadomi konieczności wymiany źródeł i wykorzystania **OZE** oraz **modernizacji oświetlenia ulicznego** na energooszczędne, solarne lub LED.

Duża część ankietowanych zdaje sobie sprawę, jak ważne jest działanie zmierzające do **produkcji energii cieplnej i elektrycznej w obiegu zamkniętym**, tj. np. przez budowę biogazowni.



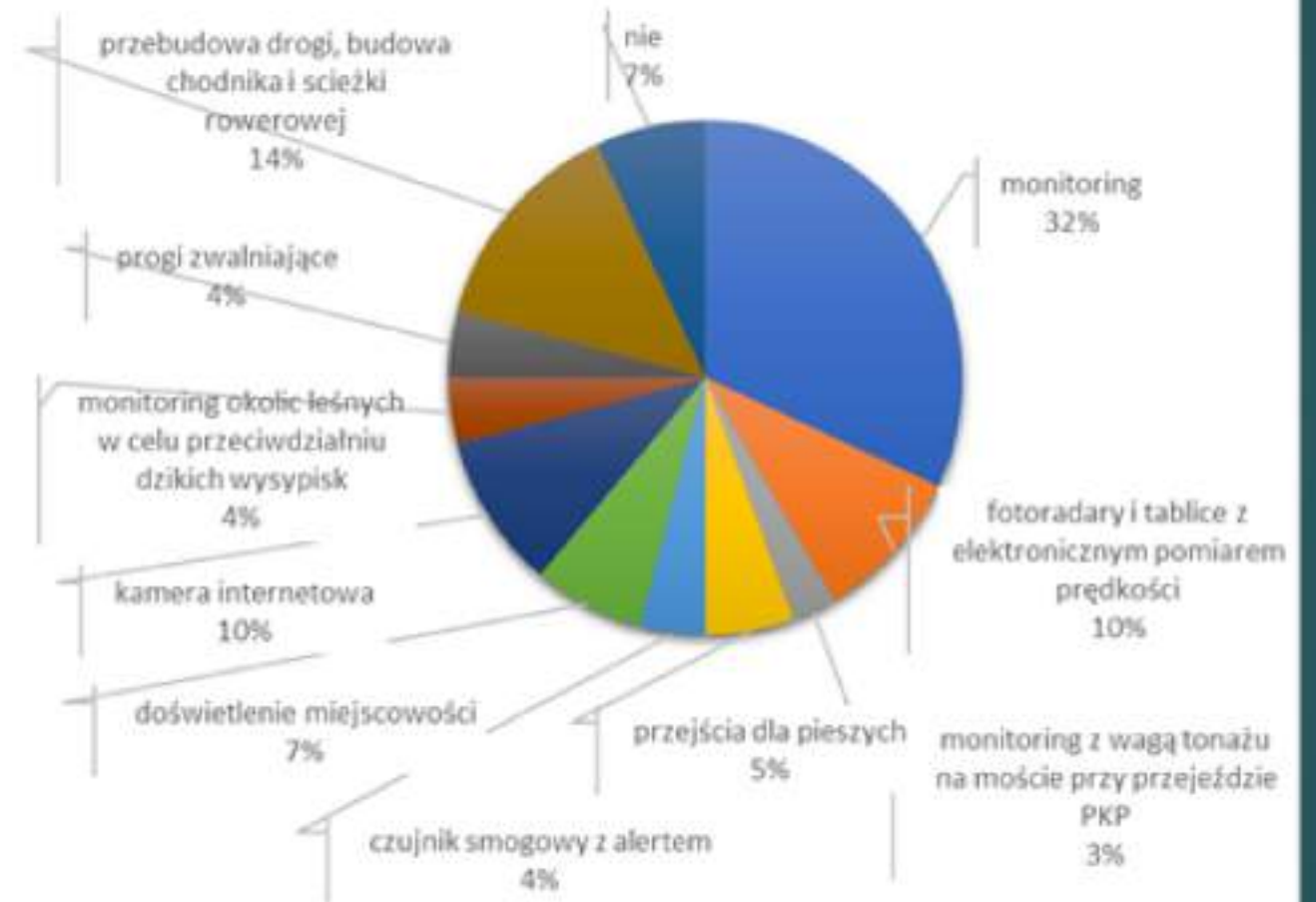
MONITORING



Dla mieszkańców Starego Wielisławia ważna jest też **sprawa bezpieczeństwa**. Z przeprowadzonej ankiety wynika, że ważne jest bezpieczeństwo uliczne, zarówno w kontekście monitoringu i kontroli prędkości pojazdów jak również bezpiecznych, odpowiednio oznaczonych przejść dla pieszych. Pojawiły się również głosy dot. **montażu monitoringu i kamery internetowej** na wsi. Problemem społecznym jak i środowiskowym jest obserwowane zjawisko dzikich wysypisk śmieci- niestety najczęściej w przydrożnych lasach. Mieszkańcy proponują monitoring okolic leśnych w celu przeciwdziałania dzikim wysypiskom. Dodatkowo ankietowani chcieliby być informowani o jakości powietrza poprzez montaż **czujnika jakości powietrza** i aplikacji przetwarzającej te dane i udostępniane mieszkańcom.

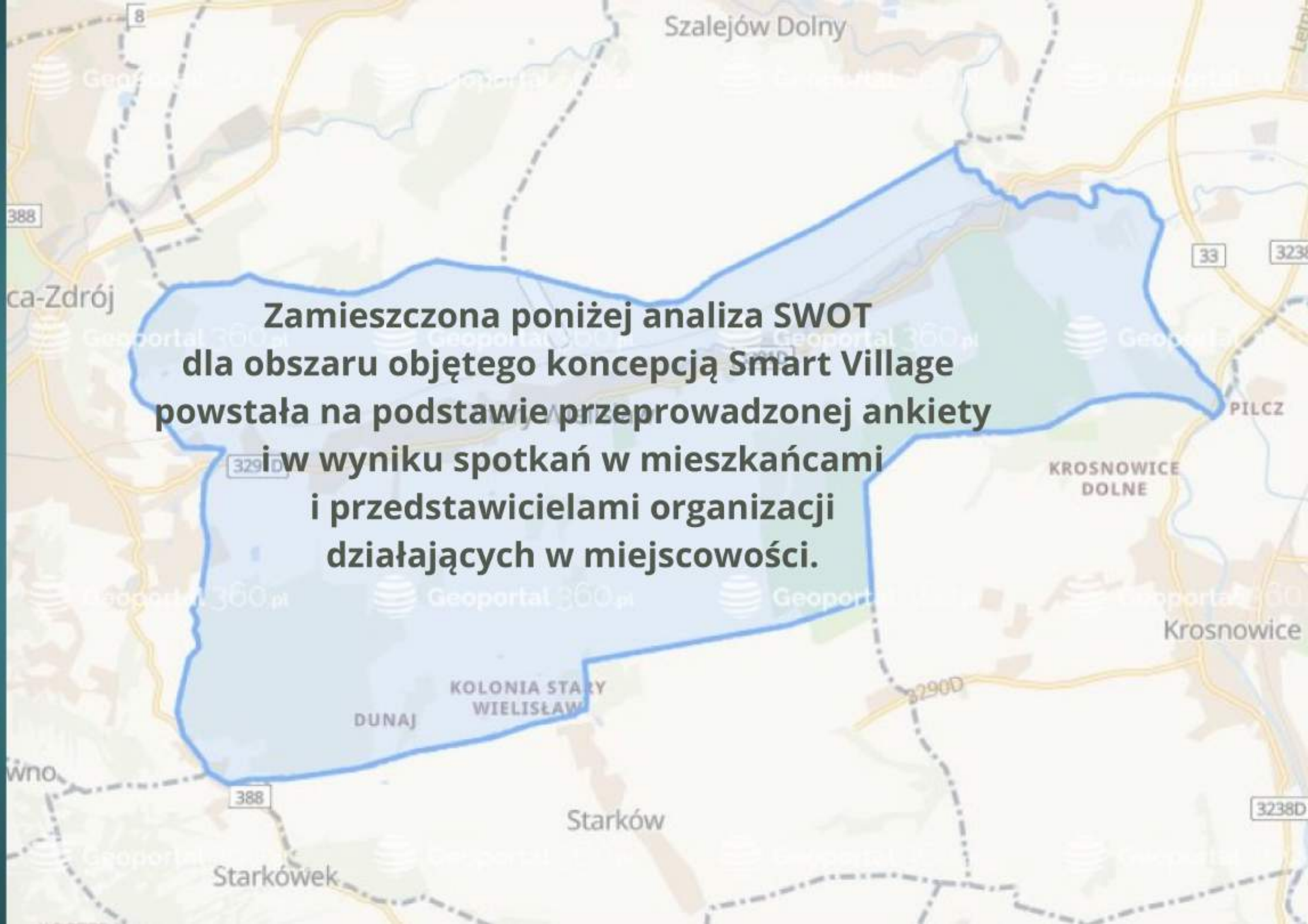
Czy masz pomysły na zastosowanie nowoczesnych technologii w celu zwiększenia bezpieczeństwa i monitorowania w naszej miejscowości?

- monitoring
- fotoradary i tablice z elektronicznym pomiarem prędkości
- monitoring z wagą tonażu na moście przy przejeździe PKP
- przejścia dla pieszych
- czujnik smogowy z alertem
- doświetlenie miejscowości
- kamera internetowa
- monitoring okolic leśnych w celu przeciwdziałaniu dzikich wysypisk
- progi zwalniające
- przebudowa drogi, budowa chodnika i ścieżki rowerowej
- nie



Rozdział 5.

Diagnoza obszaru
objętego
Konceptcją SV



ANALIZA SWOT

MOCNE STRONY

- M1 Atrakcyjna lokalizacja pomiędzy Polanicą Zdrój i Kłodzkiem
- M2 Wzrost liczby mieszkańców
- M3 Wysoki poziom zadowolenia z jakości życia mieszkańców
- M4 Prężnie działające organizacje, stowarzyszenia (KGW, Klub Sportowy, OSP,

Stowarzyszenie na Rzecz Rozwoju wsi, Rada Parafialna)

- M5 Duża liczna firm świadczących szeroki wachlarz usług
- M6 Doświadczenie w zdobywaniu funduszy zewnętrznych
- M7 Unikatowe zabytki sakralne i świeckie
- M8 Wyraźnie zarysowane centrum wsi
- M9 Niedawno wybudowane Centrum Inicjatyw Społecznych z wiatą
- M10 Zadbane boisko sportowe
- M11 Umiejętność realizacji przedsięwzięć integracyjnych
- M12 Doświadczenie w pozyskiwaniu funduszy zewnętrznych
- M13 Duży sklep spożywczy, paczkomat
- M14 Uzdolniona artystycznie młodzież i dzieci

SŁABE STRONY

- S1 Zły stan dróg
- S2 Niewystarczająca ilość chodników i bezpiecznych przejść dla pieszych
- S3 Brak ścieżek rowerowych, infrastruktury turystycznej w tym dostosowanej do osób z niepełnosprawnościami
- S4 Brak jednostek oświaty, szkoły, przedszkola, żłobka, które skutkują niską integracją mieszkańców
- S5 Brak kanalizacji
- S6 Niski stopień integracji społecznej, w szczególności z nowymi mieszkańcami, brak mobilizacji do działań społecznych
- S7 Słaba oferta zajęć dodatkowych dla różnych grup wiekowych
- S8 Niewystarczająca infrastruktura społeczna, rekreacyjna i sportowa
- S9 Brak plenerowego miejsca integracji społecznej
- S10 Mała dostępność komunikacji publicznej
- S11 Mała atrakcyjność infrastruktury rekreacyjnej dla dzieci
- S12 Niedostatecznie oświetlona miejscowość
- S13 Niewystarczająca świadomość społeczna dot. zmian klimatu, oszczędzania energii
- S14 Znikome działania indywidualne i społeczne służące ochronie przyrody
- S15 Niska świadomość społeczna oraz brak inicjatyw związanych z ideą zdrowego stylu życia
- S16 Niski stopień wiedzy i umiejętności wykorzystywania technologii cyfrowych w zakresie np. życia obywatelskiego, zdrowia, finansów, komunikacji
- S17 Niewystarczający poziom wykorzystania technologii w celu poprawy bezpieczeństwa mieszkańców
- S18 Niewystarczająca dbałość mieszkańców o estetykę miejscowości
- S19 Niewystarczająca wiedza mieszkańców na temat przedsiębiorców i usług świadczonych na terenie miejscowości
- S20 Niewystarczające działania w zakresie polityki senioralnej
- S21 Niewystarczająca promocja miejscowości
- S22 Słaba komunikacja i dostęp do informacji wśród mieszkańców
- S23 Niewystarczające zaangażowanie społeczne

ANALIZA SWOT

SZANSE

- S1 Zwiększanie możliwości pozyskiwania funduszy zewnętrznych
- S2 Wzrost aktywizacji społecznej mieszkańców , w tym seniorów
- S3 Rozwój lokalnych przedsiębiorstw
- S4 Rozwój turystyki
- S5 Wzrost aktywności ruchowej
- S6 Zwiększająca się świadomość społeczna dot. idei zdrowego stylu życia
- S7 Wzrost stopnia wykorzystania technologii cyfrowych w różnych aspektach, np. życia obywatelskiego, komunikacji, bezpieczeństwa, finansów, zdrowia
- S8 Wzrost atrakcyjności miejscowości jako miejsca do życia
- S9 Poprawa bezpieczeństwa
- S10 Udział wsi Stary Wielisław w projekcie Smart Village
- S11 Położenie w pobliżu atrakcji turystycznych Kotliny Kłodzkiej
- S12 Poprawa stanu środowiska
- S13 Wzrost zintegrowania społeczności lokalnej i odpowiedzialności społecznej

ZAGROŻENIA

- Z1 Bardzo niebezpieczna droga powiatowa biegnąca przez całą miejscowość
- Z2 Nieudróżnione rowy na terenie miejscowości, które stwarzają zagrożenie wylania
- Z3 Niska świadomość mieszkańców o ekologii i zdrowym stylu życia
- Z4 Starzenie się społeczeństwa
- Z5 Braki w infrastrukturze
- Z6 Wysokie koszty życia związane z podstawowymi wydatkami
- Z7 Wysokie koszty przedsiębiorców
- Z8 Marginalizacja grup społecznych , głównie seniorów
- Z9 Niski poziom kompetencji cyfrowych, w tym zagrożeń w sieci
- Z10 Zagrożenie wojną
- Z11 Brak infrastruktury krytycznej (schrony, ujęcia wody, plany ewakuacyjne, systemy informacji o zagrożeniach)
- Z12 Brak infrastruktury rekreacyjnej i edukacyjnej przy zbiornikach i ciekach wodnych, zaniedbane otoczenie cieku wodnego Wielisławka

Rozdział 6.

PLAN WŁĄCZENIA SPOŁECZNOŚCI W WDRAŻANIE KONCEPCJI


Wdrażanie koncepcji Smart Village będzie się opierało na doświadczeniu podmiotów zaangażowanych w tworzeniu koncepcji, wypracowanym na podstawie dotychczasowych formach współpracy.

W proces wdrażania koncepcji zostaną zaangażowane podmioty wymienione w poniższej tabeli wraz ze wskazaniem przypisanych im działań.

Plan włączenia społeczności/podmiotów zewnętrznych w realizację projektu	
Sołtys i Rada Sołecka	<ul style="list-style-type: none">- nadzór nad sporządzeniem i realizacją koncepcji- podejmowanie decyzji w sprawie zmian i aktualizacji koncepcji w zależności od potrzeb w oparciu o uwarunkowania zewnętrzne- prowadzenia działań na rzecz pozyskiwania funduszy na realizację projektów- realizacja projektów- sprawozdawczość (raz na 3 lata)- promowanie idei smart village
Organizacje działające we wsi Stary Wielisław	<ul style="list-style-type: none">- działania na rzecz pozyskiwania funduszy- współpraca w przygotowaniu aktualizacji koncepcji- udział w planowaniu i wdrażaniu zmian społecznych infrastrukturalnych zgodnie z lokalnym potrzebami- realizacja projektów- działania na rzecz włączeni społeczności lokalnej na rzecz realizacji projektów- promowanie idei smart village
Gmina Kłodzko	<ul style="list-style-type: none">- wsparcie merytoryczne i finansowe w realizację projektów smart

Rozdział 7.

EPILOG od Kłodzkiej Wstęgi Sudetów - Lokalnej Grupy Działania



Szanowni Mieszkańcy Wsi Stary Wielisław,

Z ogromną radością i wdzięcznością pragnę wyrazić serdeczne podziękowania za Wasze zaangażowanie i wsparcie w procesie tworzenia koncepcji Smart Village. Wasza aktywność, pomysły i otwartość na innowacje stały się fundamentem, na którym budujemy nowoczesną, zrównoważoną i przyjazną społeczność.

Dzięki wspólnej pracy i zaangażowaniu społeczności, Stary Wielisław staje się miejscem, w którym tradycja harmonijnie łączy się z nowoczesnością, a troska o środowisko idzie w parze z rozwojem technologicznym. Wasza aktywność i współpraca są dowodem na to, że razem możemy osiągnąć wspaniałe rezultaty.

Jeszcze raz dziękuję Wam wszystkim za poświęcony czas i wysiłek włożony w rozwój Waszej wsi. Jestem przekonana, że dzięki Wam Stary Wielisław będzie nadal kwitnąć i rozwijać się w duchu idei Smart Village.

OTWARTOŚĆ KONCEPCJI SV

To, co właśnie przygotowaliście, jest jedynie punktem wyjścia, mapą, która prowadzi Was ku przyszłości pełnej innowacji i możliwości. Jednak prawdziwa siła Waszej koncepcji tkwi w Was - w Waszych pomysłach, zaangażowaniu i otwartości na nowe rozwiązania.

To, co zbudowaliście do tej pory, jest solidnym fundamentem, ale przyszłość wciąż jest otwarta i to właśnie Wy macie moc kształtowania jej według własnych potrzeb i marzeń, nie wykluczając żadnych kolejnych pomysłów wnoszonych przez mieszkańców.

Jako inicjator tego "zamieszkania" zachęcamy Was do aktywnego udziału w dalszym rozwijaniu Waszej Koncepcji Smart Village. Każdy z Was ma unikatową wiedzę i doświadczenie, które mogą wnieść nowe, cenne elementy do wspólnego planu. Wasze pomysły, innowacyjne rozwiązania i sugestie są nieocenione - razem możecie sprawić, że Wasza wieś stanie się miejscem jeszcze bardziej przyjaznym, nowoczesnym i zrównoważonym.

Wszystko, co tutaj zostało zapisane, może być zmieniane, rozwijane i udoskonalane. Wasza Koncepcja Smart Village jest żywym dokumentem, który będzie ewoluował wraz z Waszą otwartością i potrzebami. Zachęcam do dzielenia się swoimi spostrzeżeniami, uczestniczenia w spotkaniach i inicjatywach oraz wnoszenia swoich idei do wspólnej przestrzeni i dyskusji.

Razem możecie zrealizować wizję Smart Village, która będzie dumą Was wszystkich.

Jak zawsze pozostajemy do Waszej dyspozycji, życząc Wam powodzenia na nowej drodze do Smart Village.

Z wyrazami szacunku i wdzięczności

Sylwia Mielczarek
prezes Zarządu LGD

Kłodzka Wstęga Sudetów

Lokalna Grupa Działania



Autorzy koncepcji:

Opracowanie:

Sołtys i Rada Sołecka

Stowarzyszenie na Rzecz Rozwoju Wsi

Stowarzyszenie Sportowo- Kulturalne KS Stary Wielisław

Jednostka OSP Stary Wielisław

KGW Stary Wielisław

Filia Biblioteki Publicznej Gminy Kłodzko

Zespół autorski:

Kamila Popek

Wsparcie merytoryczne:

Sylwia Mielczarek - biuro LGD

Iwona Wastrak - biuro LGD

Paulina Trybus - wolontariuszka LGD



Kłodzka Wstęga Sudetów
Lokalna Grupa Działania



„Europejski Fundusz Rolny na rzecz Rozwoju Obszarów Wiejskich:

Europa inwestująca w obszary wiejskie.”

Koncepcja SV współfinansowana ze środków Unii Europejskiej, Program Rozwoju Obszarów Wiejskich na lata 2014 – 2020; Działanie 19 - Wsparcie dla rozwoju lokalnego w ramach inicjatywy LEADER; Poddziałanie 19.2 Wsparcie na wdrażanie operacji w ramach strategii rozwoju lokalnego kierowanego przez społeczność. Projekt grantowy pn. "WIOSKI BEZTROSKI", czyli partycypacyjne opracowanie koncepcji Smart Village w ramach sołectw z obszaru LGD Kłodzka Wstęga Sudetów. Cel operacji: Celem operacji jest stworzenie 11 dokumentów koncepcji Smart Village na obszarze sołectw z terenu LGD Kłodzka Wstęga Sudetów.